

구리도시관리계획(변경)결정
(지구단위계획 : 토평지구)
- 도시계획시설(주차장) 신설 -

기 반 시 설 결 정 도

범 례

	지구단위계획구역
	계획구역
	완충녹지, 경관녹지
	공원
	주차장
	학교
	도로
	도시계획시설

고시번호 : 구리시 고시 제2024-35호
고시년도 : 2024. 04. 05
※ 금회 변경 및 신설부분에 한하여
유효함

구리도시관리계획(변경)결정
(지구단위계획 : 토평지구)
- 도시계획시설(주차장) 신설 -

가구 및 획지에 관한 계획도

폼 레

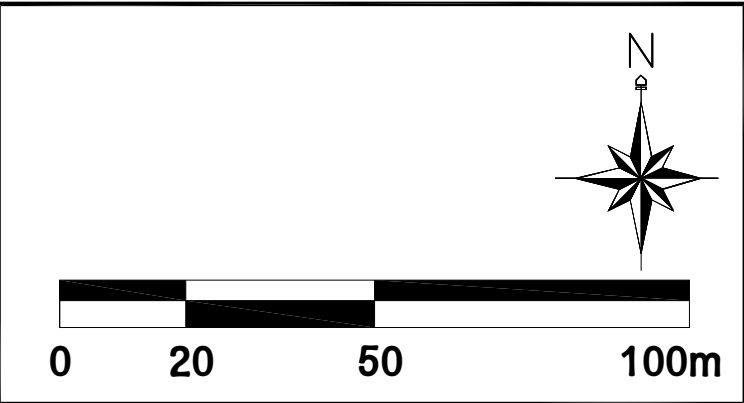
- | | |
|---|-----------------|
|  | 지구단위계획구역 |
|  | 계획구역 |
|  | 단독주택용지 |
|  | 근린생활시설용지 |
|  | 주차장 |
|  | 공원 |
|  | 완충녹지 |
|  | 업무시설, 교육 및 복지시설 |
|  | 주유소 |
|  | 방재시설 |
|  | 종교시설 |
|  | 사회복지시설 |
|  | 보행자전용도로 |
|  | 자전거전용도로 |
|  | 획지경계선 |
|  | 획지번호 |
|  | 차량출입허용구간 |

고시번호 : 구리시 고시 제2024-35호

고시년도 : 2024. 04. 05

※ 규칙 변경 및 시설프분에 한하여







※ 금회 민영 및 민들부분에 한하여
유효함



구리도시관리계획(변경)결정 (지구단위계획 : 토평지구) - 도시계획시설(주차장) 신설 -

건축물에 관한 결정도

범례

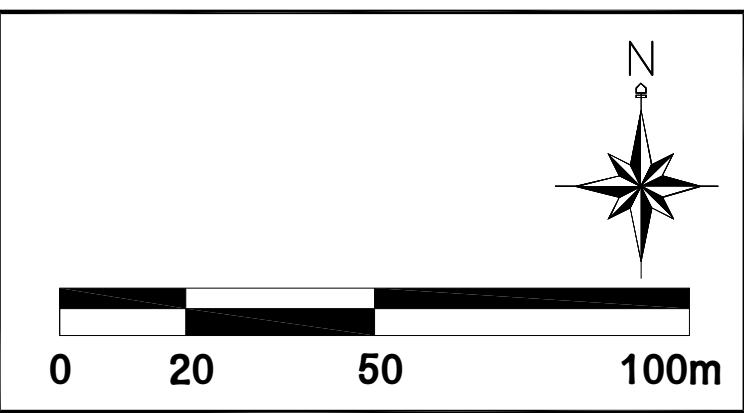
- | | |
|---|----------|
|  | 지구단위계획구역 |
|  | 계획구역 |
|  | 획지경계선 |
|  | 획지번호 |
|  | 건축한계선 |
|  | 차량출입허용구간 |

건폐율	최고층수
용적률	최저층수

고시번호 : 구리시 고시 제2024-35호

고시년도 : 2024. 04. 05

※ 금회 변경 및 신설부분에 한하여
유효함



A horizontal scale bar with tick marks at 0, 20, 50, and 100m.

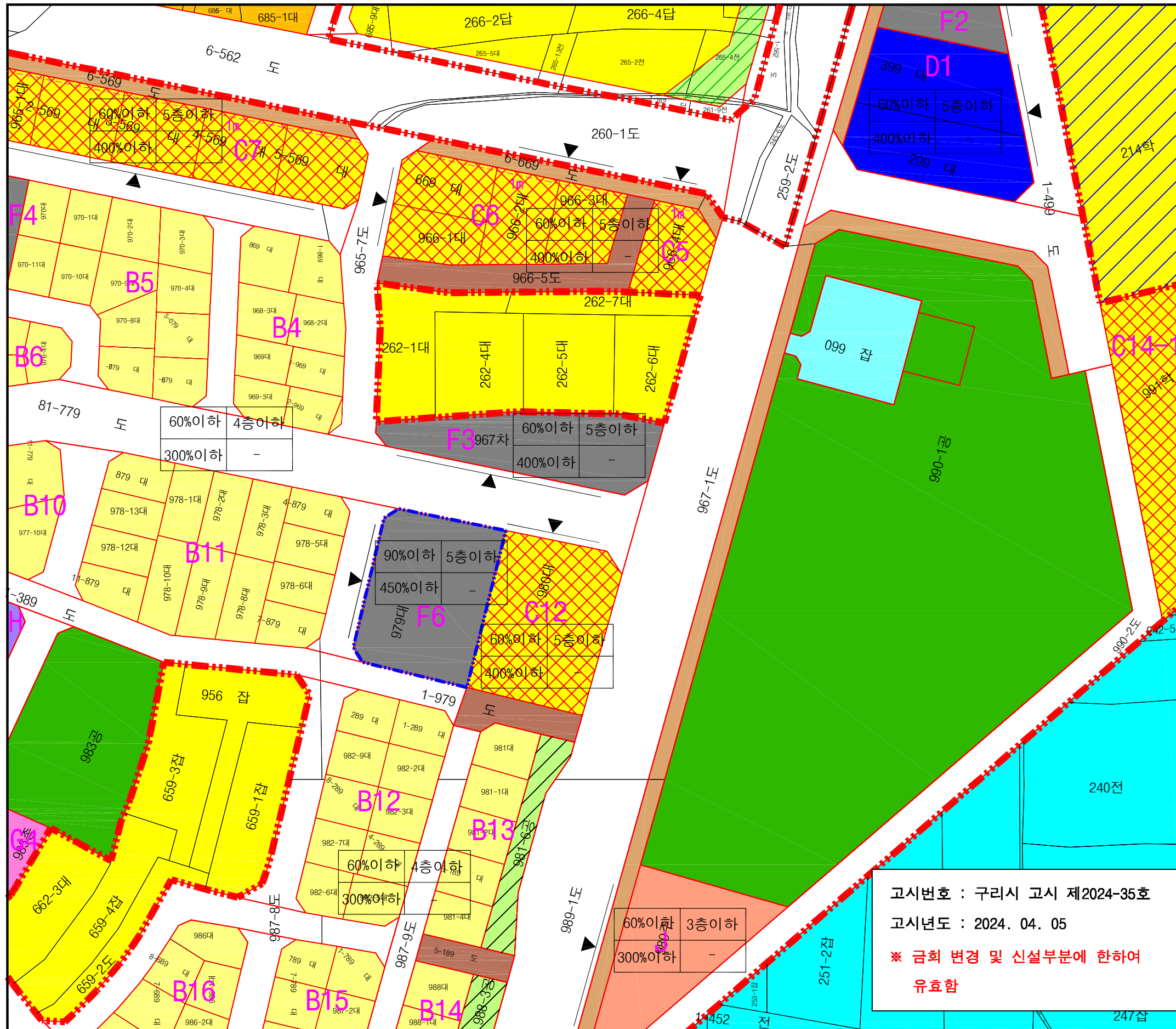
구리도시관리계획(변경)결정
(지구단위계획 : 토평지구)
- 도시계획시설(주차장) 신설 -

지구단위계획지침도

범례

-  지구단위계획구역
-  계획구역
-  획지경계선
-  획지번호
-  건축한계선
-  차량출입허용구간

건폐율	최고층수
용적률	최저층수



고시번호 : 구리시 고시 제2024-35호
고시년도 : 2024. 04. 05
※ 금회 변경 및 신설부분에 한하여
유효함

