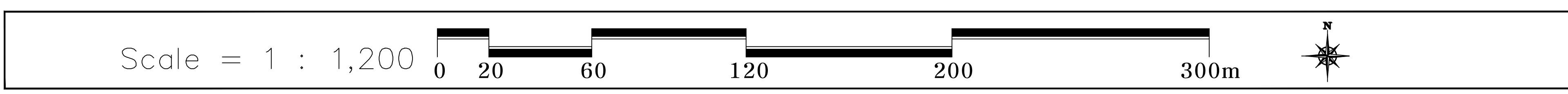
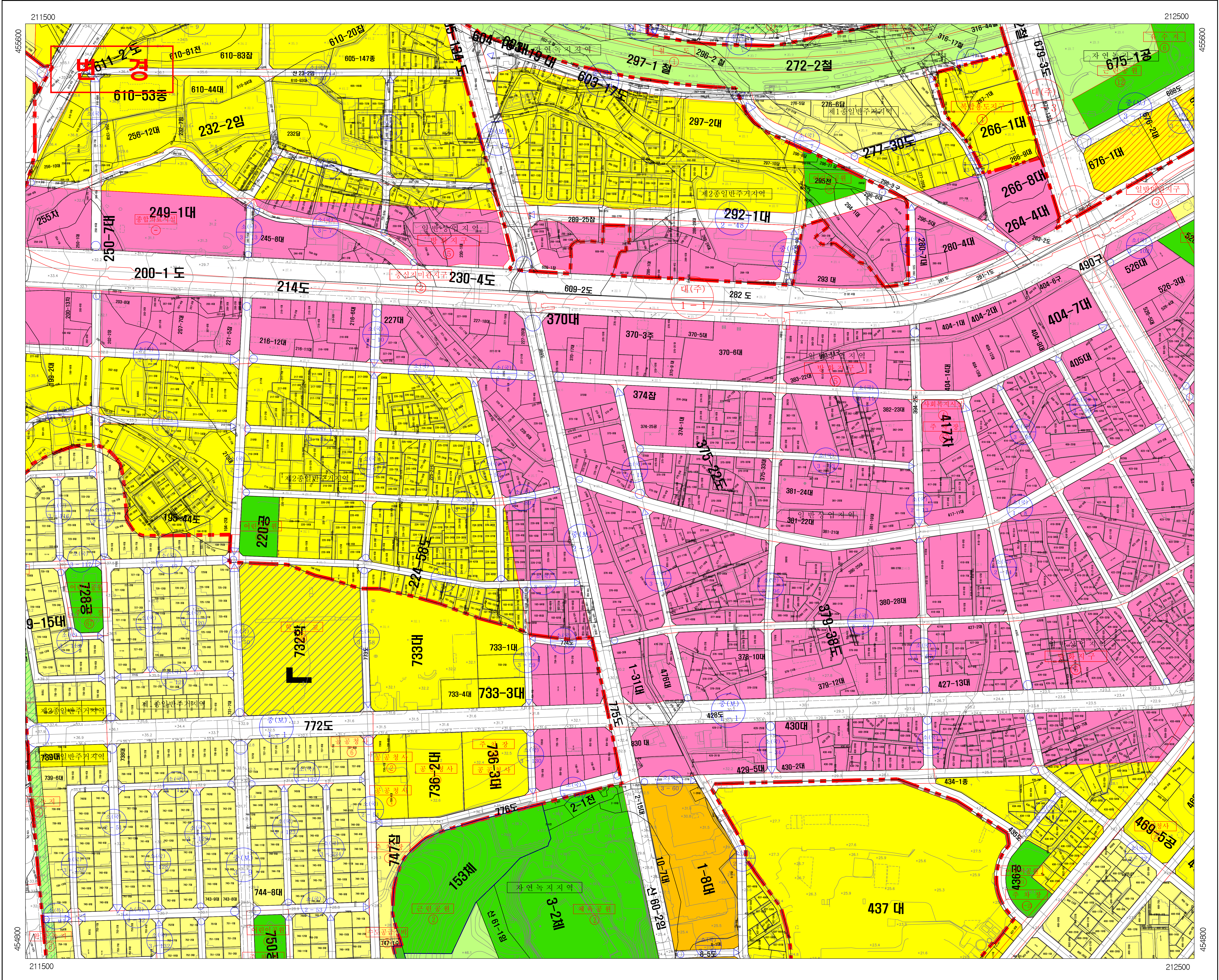


구리도시관리계획(공원) 결정(실효) 및 지형도면고시도

도면번호 : 29



본 고시도는 금회 변경부분에 한하여 유효함

번		례	
도·특별시·직할시계	무	벽	사
시·군·구계	가	건	물
읍·면·동계	콘	크	리
도로	철	조	망
차	보	통	척
로	갈	도	과
리	도	및	수
대	가	라	원
가	드	인	발
부	랜	계	단
널	스	경	조
육	도	관	수
교	로	경	장
선	변	관	단
중	호	경	5
인	재	관	도
도	배	경	로
소	지	관	변
단	경	경	호
보	울	관	재
도	타	경	배
안	리	관	지
전	크	경	경
지	리	관	상
대	트	경	아
계	트	관	단
단	트	경	상
방	트	관	하
향	트	경	단
지	트	관	상
적	트	경	하
및	트	관	단
지	트	경	상
변	트	관	하
분	트	경	단
별	트	관	상
제1종일반주거지역	○	○	○
제1종일반주거지역	○	○	○
제2종일반주거지역	○	○	○
제3종일반주거지역	○	○	○
준주거지역	○	○	○
일반상업지역	○	○	○
유통상업지역	○	○	○
자연녹지지역	○	○	○


명 칭 : 구리도시관리계획 결정(변경) 및 지형도면고시
 지정권자 : 구 리 시 장
 지정일자 : 2023년 07월 28일
 고시년도 : 2023년 07월 28일
 고시번호 : 구리시 고시 제2023-99호
 작성자 : (주)동명기술공단 종합건축사사무소
 작성년월일 : 2023년 07월 28일
 저작권소유 및 발행자 : 구리시 도시계획과

INDEX		
24	25	26
28	29	30
33	34	35

구 분	작 성 자	임 안 권 자		결 정 권 자	
		1차 확 인 자	2차 확 인 자	1차 확 인 자	2차 확 인 자
소 속	(주)동명기술공단 종합건축사사무소	구리시 도시계획과	구리시 도시계획과	구리시 도시계획과	구리시 도시계획과
직 위	상 무	지방시설주사	지방시설사무관	지방시설주사	지방시설사무관
직 명	-	도시계획팀장	도시계획과장	도시계획팀장	도시계획과장
성 명	최 현 호	주 선 호	나 창 노	주 선 호	나 창 노
확인인					

구리도시관리계획(공원) 결정(실효) 및 지형도면고시도

도엽번호 : 29



시설명 : 제2호 공원
위치 : 교문동 149-1 일원 → 교문동 153 일원
면적 : 26,108.6㎡ → 10,397.2㎡
구분 : 변경
사유 : 미집행 구간의 실효

Scale = 1 : 1,200

본 고시도는 금회 변경부분에 한하여 유효함

범		례	
도·특별시·직할시계	무 벽 사	하 천	안 내
시·군·구 계	가 건 물	습 지 경 계	지 시
읍·면·동 계	콘크리트 돌담	유 수 방 향	규 체
도로	철 조 망	논	주 호 의
교차로	철 결 핵	밭	신 호 등
도로 분리대	보 통 절 도	과 수 원	계 시 판
고가부	철 도 및 철 교	대 수 밭	전 력 주
도로 터널	가 드 라 인	잔 디	전 화 주
육교	가 드 펜 스	가 로 수	공 동 주
건설중인 도로	도 로 번 호	골 프 장	송 전 탐
인도	재 배 지 경 계	화 단	표 고 수 점
소로	경 관 경 계	문 앞 립	표 고 수 치
행단 보도	생 울 타 리	습 지	등 고 수 지
안전지대	콘크리트 울벽 상아단	우 물	계 고 수 선
계단	보	목 초 지	주 곡 선
교량	성 절 토	묘 지	기 타 경 계
지적 및 지번	류 제 방	모 상 동 래	
건물	식 죽 상 아 단	임 상 동 상	
제1종일반주거지역	중심지 미관지구	도 로 (광 로)	아 전
제2종일반주거지역	일반미관지구	도 로 (대 로)	기타 도시계획시설
제3종일반주거지역	방 화 지 구	도 로 (중 로)	
준주거지역	집 단 취락 지구	도 로 (소 로)	
일반상업지역	지구단위계획구역	공 원	
유통상업지역	개발제한구역	광 장	
자연녹지지역	도시자연공원구역	녹 지	
		약 교	

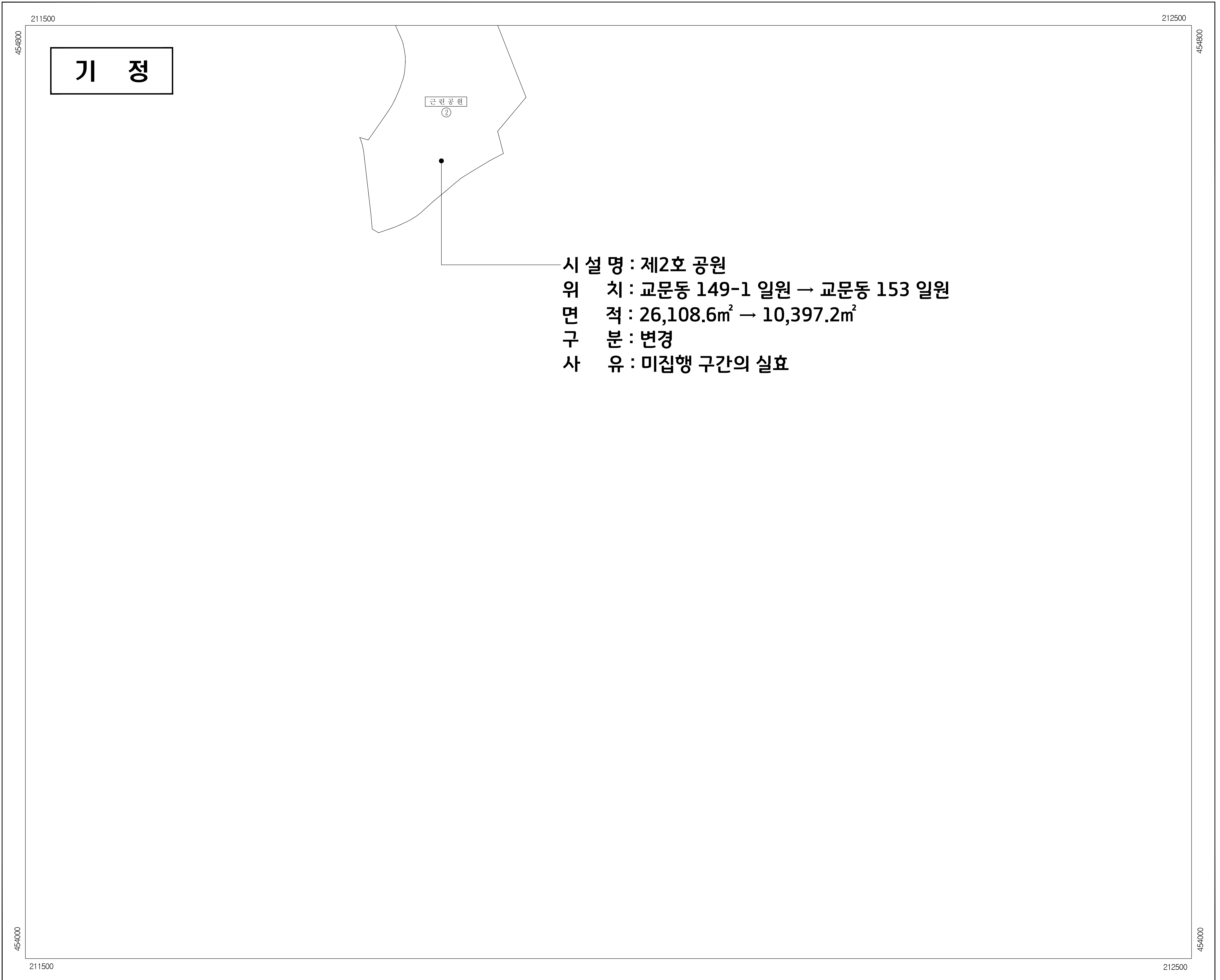
명 칭 : 구리도시관리계획 결정(변경) 및 지형도면고시
지정권자 : 구 리 시 장
지정일자 : 2023년 07월 28일
고시년도 : 2023년 07월 28일
고시번호 : 구리시 고시 제2023-99호
작성일자 : (주)동명기술공단 종합건축사사무소
작성년월일 : 2023년 07월 28일
저작권소유 및 발행자 : 구리시 도시계획과

INDEX		
24	25	26
28	29	30
33	34	35

구 분	작 성 자	임 안 권 자		결 정 권 자	
		1차 확 인 자	2차 확 인 자	1차 확 인 자	2차 확 인 자
소 속	(주)동명기술공단 종합건축사사무소	구리시 도시계획과	구리시 도시계획과	구리시 도시계획과	구리시 도시계획과
직 위	상 무	지방시설주사	지방시설사무관	지방시설주사	지방시설사무관
직 명	-	도시계획팀장	도시계획과장	도시계획팀장	도시계획과장
성 명	최 현 호	주 선 호	나 창 노	주 선 호	나 창 노
확인인					

구리도시관리계획(공원) 결정(실효) 및 지형도면고시도

도면번호 : 34



시설명 : 제2호 공원
 위치 : 교문동 149-1 일원 → 교문동 153 일원
 면적 : 26,108.6㎡ → 10,397.2㎡
 구분 : 변경
 사유 : 미집행 구간의 실효

Scale = 1 : 1,200



본 고시도는 금회 변경부분에 한하여 유효함

범		례	
도·특별시·직할시계	무	벽	사
시·군·구계	가	건	물
읍·면·동계	콘	크	리
도로	철	조	망
교차로	철	조	책
도로분리대	보	통	절
고가부	철	도	및
도로터널	가	드	라
육교	가	드	펜
건설중인도로	도	로	번
인도	재	배	지
소로	경	관	경
행단보도	생	울	타
안전지대	콘	크	리
계단	보		
교량	상	절	토
지적 및 지번	류	제	방
건물	식	죽	상
제1종전용주거지역	중	심	지
제1종일반주거지역	일	반	미
제2종일반주거지역	방	화	지
제3종일반주거지역	집	단	취
준주거지역	지	구	단
일반상업지역	개	발	제
유통상업지역	도	시	자
자연녹지지역	역	원	공

명 칭 : 구리도시관리계획 결정(변경) 및 지형도면고시
 지정권자 : 구 리 시 장
 지정일자 : 2023년 07월 28일
 고시년도 : 2023년 07월 28일
 고시번호 : 구리시 고시 제2023-99호
 작성자 : (주)동명기술공단 종합건축사사무소
 작성년월일 : 2023년 07월 28일
 저작권소유 및 발행자 : 구리시 도시계획과

INDEX		
28	29	30
33	34	35
40	41	42

구 분	작 성 자	입 안 권 자		결 정 관 자	
		1차 확 인 자	2차 확 인 자	1차 확 인 자	2차 확 인 자
소 속	(주)동명기술공단 종합건축사사무소	구리시 도시계획과	구리시 도시계획과	구리시 도시계획과	구리시 도시계획과
직 위	상 무	지방시설주사	지방시설사무관	지방시설주사	지방시설사무관
직 명	-	도시계획팀장	도시계획과장	도시계획팀장	도시계획과장
성 명	최 현 호	주 선 호	나 창 노	주 선 호	나 창 노
확인인					